



1 Birkenweg



2 Hagebuttenweg



3 Unterführung Birkenweg



4 Wartturm-kreuzung



5 Am Rübesamenwühl



6 Rheinufer/ Franz-Kirrmeier-Straße



7 Petschengasse/ Eselsdamm



8 Hauptbahnhof



9 Maximilianstraße/ Domvorplatz





10 Parkplatz am Naturfreundehaus





11 Rheinstadion

INFOSTÄNDE:

 Nordseite/ Spaldirger Straße

 Rheinpromenade/ Am Flaggenmast

 Otterstadter Weg/ Erlenweg

 Hasenpfühlerweide/ Wendehammer



Die Veranstaltung findet an mehreren Orten zwischen Innenstadt und dem Speyerer Norden statt. An den beiden Kernflächen und an zwei weiteren Ständen entlang der Korridore können Sie sich informieren Fragen stellen und Inhalte im Gespräch mit den Planern und der Stadtverwaltung diskutieren. An vielen weiteren Stationen dürfen Sie während eines Spaziergangs oder einer Radtour die in der Karte markierten Orte erkunden. Mit Ihrem Smartphone und den hier abgedruckten QR-Codes können Sie Fragen beantworten oder uns Ihre Meinung mitteilen.

Viel Spaß beim Entdecken und Erkunden!



